



El corral de los lobos

Inicio y llegada → Panel informativo Avd. Castilla y León.

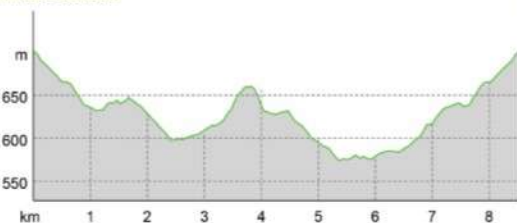
El corral de los lobos

horario	2h 10'		 1	severidad del medio natural
desnivel de subida	190 m		 1	orientacion en el itinerario
desnivel de bajada	190 m		 1	dificultad en el desplazamiento
distancia horizontal	9,0 Km		 2	cantidad de esfuerzo necesario
tipo de recorrido	Circular			Sendero balizado

Condiciones de todo el año, tiempos estimados según criterio MIDE, sin paradas.

Calculado sobre datos de 2021.

Perfil de elevación



Altitud



Tipo de terreno

Camino 8,5 km



Medio.
Severidad del medio natural

- 1 El medio no está exento de riesgos
- 2 Hay más de un factor de riesgo
- 3 Hay varios factores de riesgo
- 4 Hay bastantes factores de riesgo
- 5 Hay muchos factores de riesgo



Itinerario.
Dificultad de orientarse en el itinerario

- 1 Caminos y cruces bien definidos
- 2 Sendas o señalización que indica la continuidad
- 3 Exige la identificación precisa de accidentes geográficos y de puntos cardinales
- 4 Exige técnicas de orientación y navegación fuera de traza
- 5 La navegación es interrumpida por obstáculos que hay que bordear



Desplazamiento.
Dificultad en el desplazamiento

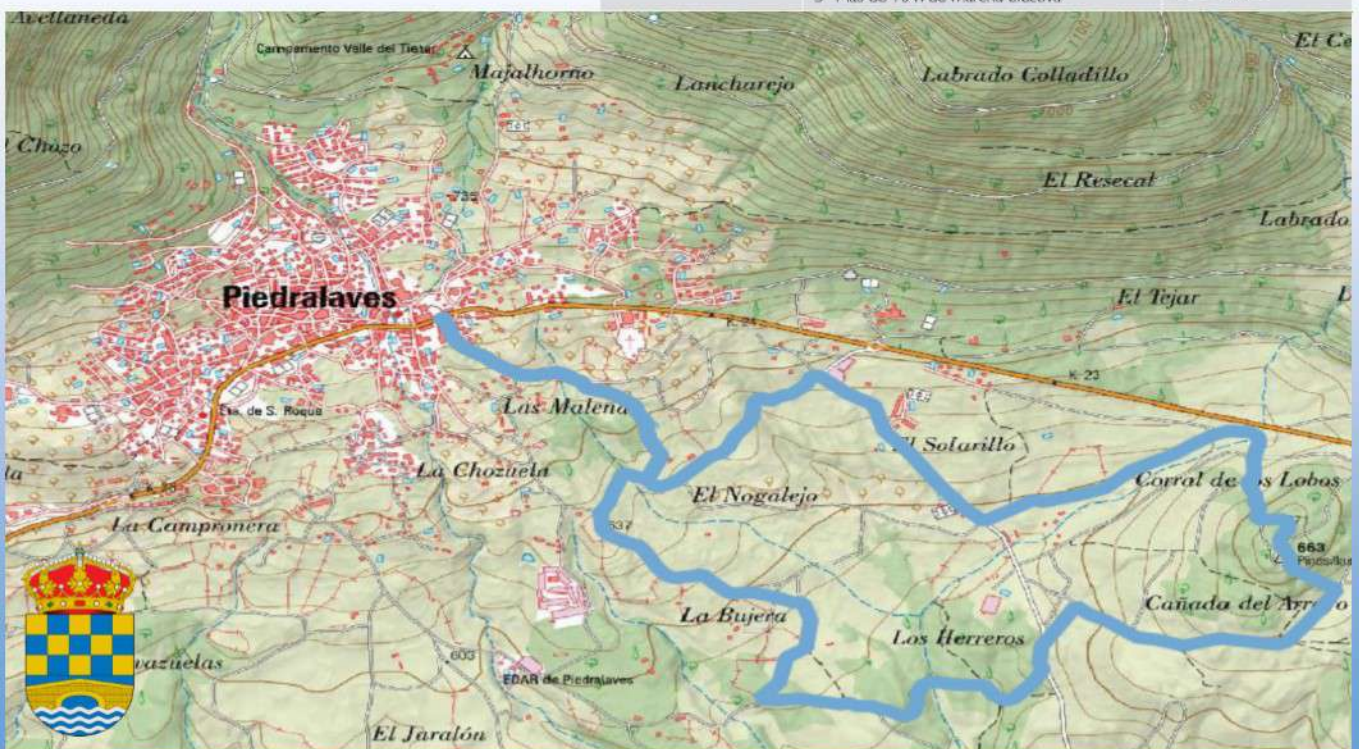
- 1 Marcha por superficie lisa
- 2 Marcha por caminos de herradura
- 3 Marcha por sendas escalonadas o terrenos irregulares
- 4 Es preciso el uso de las manos para mantener el equilibrio
- 5 Requiere pasos de escalada para la progresión

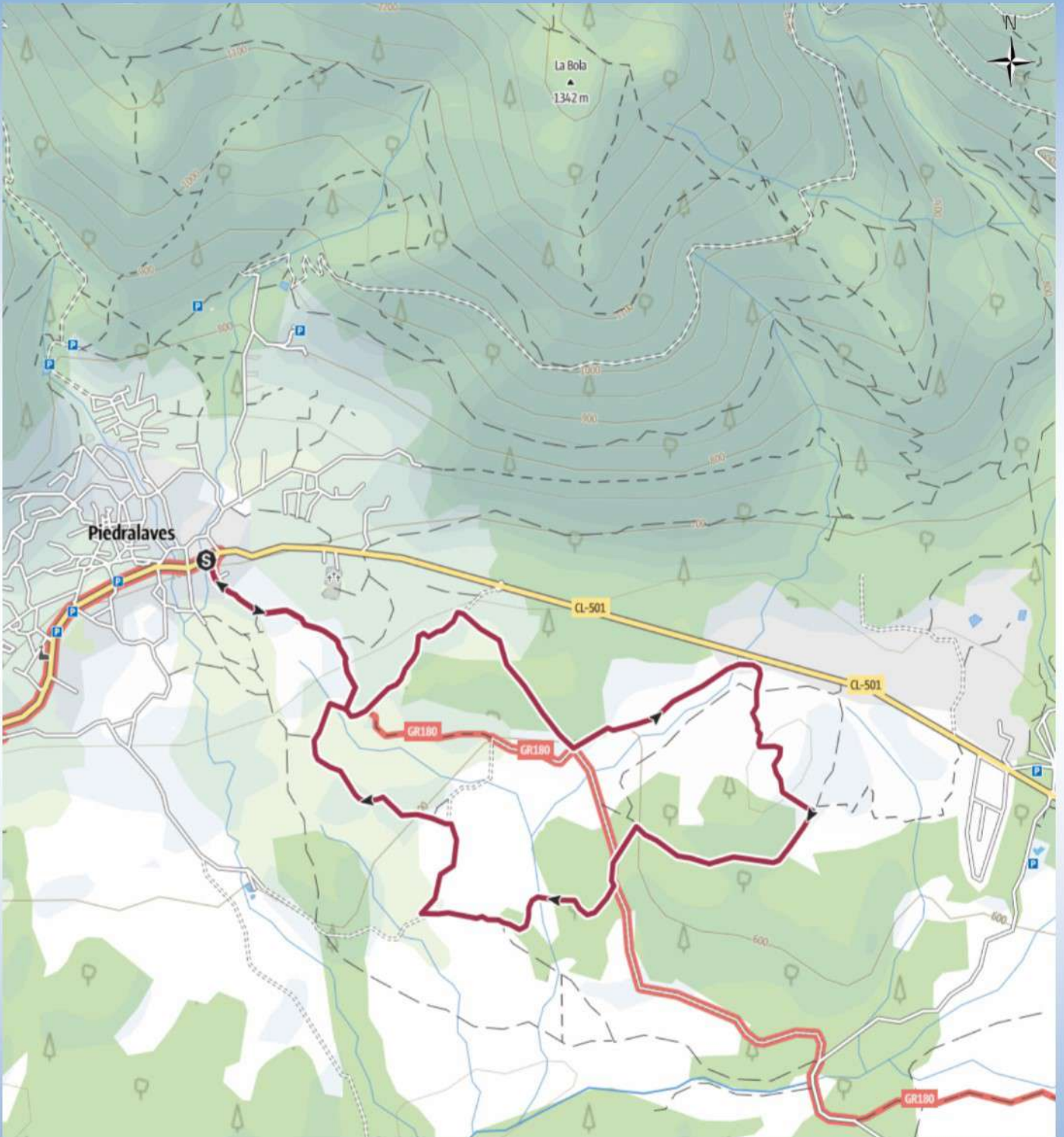


Esfuerzo.
Cantidad de esfuerzo necesario

- 1 Hasta 1 h de marcha efectiva
- 2 Más de 1 h y hasta 3 h de marcha efectiva
- 3 Más de 3 h y hasta 6 h de marcha efectiva
- 4 Más de 6 h y hasta 10 h de marcha efectiva
- 5 Más de 10 h de marcha efectiva

Calculado según criterios MIDE para un excursionista medio poco cargado





CORRAL DE LOS LOBOS

Ruta de dificultad baja, circular, balizada y practicable durante todo el año.

Excepto pequeños tramos, todo el recorrido se realiza por pistas forestales y recorre los parajes de Las Malenas, *Los Herreros*, *Las Pinosillas* y *Navarrondilla*, donde nos encontramos con el punto geodésico que marca la altitud del cerro en 663m.

El inicio se encuentra en la entrada a Piedralaves desde la Adrada, pasada la parada del Bus y el parking que tenemos a nuestra izquierda, pasada la calle de Las Malenas.

A poco de empezar el recorrido veremos los cimientos de un puente que iba a dar paso al proyecto de vía de tren que circularía por el valle del Tiétar, en su entorno veremos la mejor zona de alcornoques de Piedralaves, dando paso a zona de dehesas con predominio de la encina.

En la ladera de la zona de las Pinosillas, zona de bosque de pino piñonero, se encuentra una construcción recuperada y que se utilizó desde hace siglos para capturar lobos, denominada como ***El Corral de los Lobos***.

Este tipo de Corral, que es propio de la zona noroeste Peninsular y que fue utilizado tradicionalmente hasta mediados del siglo XX, consiste en un recinto circular cerrado con piedras de unos 3 metros de altura labradas a mano. La construcción tiene una característica forma de iglú, es decir, que cierra el diámetro de su abertura en la parte superior y su esquema constructivo está diseñado para hacer fácil la entrada del animal pero imposible su salida.

Está realizado a media ladera del cerro, de manera que la parte superior queda casi a nivel del terreno por lo que para llevarlo a cabo excavarían parcialmente el perfil.

El funcionamiento de esta trampa es sencillo: en el interior del corral colocaban un cordero o un cabrito a modo de señuelo y siempre con la intención de recuperarlo. En el interior del corral podemos observar cómo hay esculpida una pila para que el pequeño señuelo pudiera beber durante el tiempo que pasara en el interior, así como una pequeña abertura construida a modo de puerta, para que una vez el lobo se precipitase al interior del corral, el cordero o cabrito se pudiera esconder y no llegar nunca a ser atrapado por el lobo.

Cuando el encargado de vigilar el corral se daba cuenta que un lobo había caído en la trampa, avisaba a varios vecinos para someterlo y darle muerte. Una vez muerto, entraban por una pequeña puerta que accedía al corral para sacar al lobo, al que más tarde trasladaban al pueblo a modo de victoria ya que esta fiera causaba grandes mermas en las poblaciones del ganado de nuestros antepasados.

Especies como el corzo, jabalí, ciervo y zorro o las rapaces milano real y águila calzada habitan en este paraje que también tiene un alto valor micológico, ya que en la temporada de recolección de setas es un lugar típico para la crianza del Níscalo.